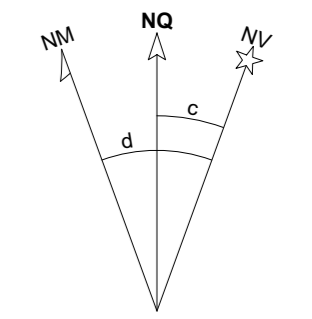


Orientação



Convergência e declinação do ponto:
 Elipsóide: SIRGAS2000
 Latitude $\phi = 22^{\circ}35'54.389804''$ S
 Longitude $\lambda = 50^{\circ}00'56.857288''$ W
 Data: 16/05/2019



$c =$ Convergência meridiana: $-00^{\circ}22'41.640328''$
 $d =$ Declinação magnética: $-00^{\circ}02'34.546207''$
 $sd =$ Variação anual da declinação magnética: $-00^{\circ}00'33.882634''$

Sistema de Coordenadas
 Coordenadas Planas Sistema U T M

Origem das coordenadas:
 Elipsóide: SIRGAS2000
 N Equador acrescido de 10.000.000 m
 E MC 51^o acrescido de 500.000 m
 Coordenadas Geodésicas do ponto:
 Latitude $\phi = 22^{\circ}35'54.389804''$ S
 Longitude $\lambda = 50^{\circ}00'56.857288''$ W
 Coeficiente de Escala: K = 0.999726432

| | | |
|---|---|--|
|  | | PROJETO LOCALIZAÇÃO 01/01 OBRA: COBERTURA DA QUADRA DA EMEF |
| LOCAL : EDGAR BONINI, 300 – EMEF PROF VIVIANA LÚCIA DE MORAES FRANCO – CAMPOS NOVOS PAULISTA PROPRIETÁRIO : PREFEITURA MUNICIPAL DA ESTÂNCIA CLIMÁTICA DE DE CAMPOS NOVOS PAULISTA | | |
| LOCALIZAÇÃO | SELO DO QUE A APROVAÇÃO DO PROJETO DEVE SER FEITA NO TERRENO APÓS RECONHECIMENTO DO DIREITO DE PROPRIEDADE DO TERRENO  PREFEITURA MUNICIPAL DE CAMPOS NOVOS PAULISTA CNRG: 46.782.844/0001-72 | |
| AREAS: | AUTOR DO PROJ. E RESP. TÉCNICO RENALDO AP. SILVA FILHO ENGENHEIRO CIVIL CREA/SP 506936900 | |
| APROVAÇÃO | A.R.T. n° | |